

โครงการปรับปรุงจัดทำฐานภาษีออกสำรวจข้อมูลที่ดินและสิ่งปลูกสร้างและป้าย เพื่อเพิ่มประสิทธิภาพการจัดเก็บรายได้ภาษีที่ดินและสิ่งปลูกสร้าง ภาษีป้าย

ประจำปีงบประมาณ พ.ศ. ๒๕๖๘

องค์การบริหารส่วนตำบลตะบิ้ง อำเภอสายบุรี จังหวัดปัตตานี

๑. โครงการ โครงการปรับปรุงจัดทำฐานภาษีออกสำรวจข้อมูลที่ดินและสิ่งปลูกสร้างและป้าย เพื่อเพิ่มประสิทธิภาพการจัดเก็บรายได้ภาษีที่ดินและสิ่งปลูกสร้าง ภาษีป้าย ประจำปีงบประมาณ พ.ศ. ๒๕๖๘

๒. หลักการและเหตุผล

ตาม พระราชบัญญัติภาษีที่ดินและสิ่งปลูกสร้าง พ.ศ. ๒๕๖๒ มีผลบังคับใช้ โดยให้อำนาจองค์กรปกครองส่วนท้องถิ่นจัดเก็บภาษีที่ดินและสิ่งปลูกสร้าง ตั้งแต่วันที่ ๑ มกราคม ๒๕๖๓ และพระราชบัญญัติภาษีป้าย พ.ศ. ๒๕๑๐ (และแก้ไขเพิ่มเติมถึงปัจจุบัน) โดยภาษีที่ดินและสิ่งปลูกสร้างจะนำมาจัดเก็บภาษีแทนภาษีโรงเรือนและที่ดิน และภาษีบำรุงท้องที่ ผู้มีหน้าที่เสียภาษี คือ เจ้าของหรือผู้ครอบครองที่ดินหรือสิ่งปลูกสร้าง ในวันที่ ๑ มกราคม ของปีฐานภาษีที่จะนำมาคำนวณภาษี คือ มูลค่าทั้งหมดของที่ดินหรือสิ่งปลูกสร้าง และจัดเก็บภาษีตามอัตราที่กฎหมายกำหนด

องค์การบริหารส่วนตำบลตะบิ้ง ได้วางเป้าหมายในการพัฒนาองค์การบริหารส่วนตำบลตะบิ้งให้เจริญก้าวหน้า โดยนำรายได้จากการจัดเก็บภาษีส่วนหนึ่งมาพัฒนาท้องถิ่น จะต้องอาศัยการจัดเก็บที่มีประสิทธิภาพถูกต้อง ครบถ้วน และเป็นธรรมแก่ผู้มีหน้าที่เสียภาษีมากที่สุด โดยข้อมูลดังกล่าวต้องมีการลงสำรวจรายละเอียดเกี่ยวกับประเภท จำนวน ขนาดของที่ดินและสิ่งปลูกสร้าง ชื่อเจ้าของกรรมสิทธิ์ที่ดินหรือสิ่งปลูกสร้างและการใช้ประโยชน์ เจ้าของป้าย ป้ายโฆษณา ป้ายร้านค้า และป้ายการค้า ฯลฯ ครบถ้วนสมบูรณ์ตลอดจนรายละเอียดอื่นที่จำเป็นต่อการประเมินภาษีให้สามารถจัดเก็บภาษีในปี ๒๕๖๘ ได้ ซึ่งองค์การบริหารส่วนตำบลตะบิ้งต้องแจ้งการประเมินภาษีที่ดินและสิ่งปลูกสร้าง และภาษีป้าย องค์การบริหารส่วนตำบลตะบิ้งจึงจำเป็นต้องออกสำรวจจัดเก็บข้อมูลที่ดินและสิ่งปลูกสร้าง ป้าย ในเขตตำบลตะบิ้ง เพื่อใช้ในการแจ้งประเมินและจัดเก็บภาษี

๓. วัตถุประสงค์

- ๓.๑ เพื่อรวบรวมฐานข้อมูลผู้มีหน้าที่เสียภาษีที่ดินและสิ่งปลูกสร้าง และภาษีป้าย
- ๓.๒ เพื่อลดขั้นตอนในการชำระภาษีให้ผู้ประกอบการ และเจ้าของป้าย
- ๓.๓ เพื่อเป็นการลดจำนวนลูกหนี้ภาษี
- ๓.๔ เพื่อให้ความรู้และความเข้าใจ ในขั้นตอนและวิธีการในการชำระภาษี
- ๓.๕ เพื่อเป็นการเพิ่มประสิทธิภาพการจัดเก็บรายได้ขององค์การบริหารส่วนตำบลตะบิ้ง โดยสามารถจัดเก็บภาษีได้ครบถ้วนถูกต้องและเป็นธรรม

๔. เป้าหมาย

งานจัดเก็บรายได้ กองคลัง องค์การบริหารส่วนตำบลตะบิ้ง จะดำเนินการออกสำรวจจัดเก็บข้อมูลที่ดินและสิ่งปลูกสร้าง ป้าย ในเขตตำบลตะบิ้ง อำเภอสายบุรี จังหวัดปัตตานี จำนวน ๖ ชุมชน

/๕. ขั้นตอนการ...

๕. ขั้นตอนการดำเนินการ

- ๕.๑ เสนอโครงการ เพื่อพิจารณาขออนุมัติจากผู้บริหาร
- ๕.๒ จัดประชุมชี้แจงคณะทำงานแก่เจ้าหน้าที่ที่เกี่ยวข้อง
- ๕.๓ จัดทำแผนปฏิบัติงานและประชาสัมพันธ์
- ๕.๔ ดำเนินการออกสำรวจในพื้นที่ตำบลตะบิ้ง
- ๕.๕ สรุปผลการจัดทำโครงการเสนอต่อผู้บริหาร

๖. ระยะเวลาดำเนินการ

โครงการปรับปรุงจัดทำฐานภาษีออกสำรวจข้อมูลที่ดินและสิ่งปลูกสร้างและป้าย เพื่อเพิ่มประสิทธิภาพการจัดเก็บรายได้ภาษีที่ดินและสิ่งปลูกสร้าง ภาษีป้าย ประจำปีงบประมาณ พ.ศ. ๒๕๖๘ องค์การบริหารส่วนตำบลตะบิ้ง เริ่มตั้งแต่เดือน ตุลาคม - พฤศจิกายน รวมระยะเวลาดำเนินการทั้งสิ้น ๒ เดือน

๗. สถานที่ดำเนินการ

โครงการปรับปรุงจัดทำฐานภาษีออกสำรวจข้อมูลที่ดินและสิ่งปลูกสร้างและป้าย เพื่อเพิ่มประสิทธิภาพการจัดเก็บรายได้ภาษีที่ดินและสิ่งปลูกสร้าง ภาษีป้าย ประจำปีงบประมาณ พ.ศ. ๒๕๖๘ ในเขตพื้นที่องค์การบริหารส่วนตำบลตะบิ้ง กำหนดการในพื้นที่ดังต่อไปนี้

บ้าน	หมู่ที่	วันที่ออกสำรวจ	เวลา
บ้านตะบิ้ง	๑	วันที่ ๗ - ๑๕ ตุลาคม ๒๕๖๗	๐๙.๐๐ - ๑๖.๐๐ น.
บ้านกุแบบาเดาะ	๒	วันที่ ๑๖ - ๒๒ ตุลาคม ๒๕๖๗	๐๙.๐๐ - ๑๖.๐๐ น.
บ้านเจาะกือแย	๓	วันที่ ๒๔ - ๓๑ ตุลาคม ๒๕๖๗	๐๙.๐๐ - ๑๖.๐๐ น.
บ้านชะมะ	๔	วันที่ ๑ - ๘ พฤศจิกายน ๒๕๖๖	๐๙.๐๐ - ๑๖.๐๐ น.
บ้านลานช้าง	๕	วันที่ ๑๑ - ๒๐ พฤศจิกายน ๒๕๖๖	๐๙.๐๐ - ๑๖.๐๐ น.
บ้านกาเยาะมาตี	๖	วันที่ ๒๑ - ๒๙ พฤศจิกายน ๒๕๖๖	๐๙.๐๐ - ๑๖.๐๐ น.

๘. งบประมาณดำเนินการ

ไม่มี

๙. ผู้รับผิดชอบโครงการ

องค์การบริหารส่วนตำบลตะบิ้ง กองคลัง งานจัดเก็บรายได้

๑๐. ผลที่คาดว่าจะได้รับ

เมื่อได้จัดทำฐานภาษีออกสำรวจข้อมูลที่ดินและสิ่งปลูกสร้างและป้าย พ.ศ. ๒๕๖๘ เสร็จเรียบร้อยแล้ว จะทำให้


๑๐.๑ องค์การบริหารส่วนตำบลตะบิ้ง มีข้อมูลรายละเอียดเกี่ยวกับการใช้ประโยชน์ที่ดิน โดยยึดถือ ตามหลักกฎหมายภาษีที่ดินและสิ่งปลูกสร้าง ภาษีป้าย ได้อย่างถูกต้อง


๑๐.๒ องค์การบริหารส่วนตำบลตะบิ้ง มีข้อมูลรายละเอียดเกี่ยวกับโรงเรือนหรือสิ่งปลูกสร้าง และการใช้ประโยชน์ ขนาด จำนวนชั้น ประเภท พร้อมกับถ่ายภาพเก็บเป็นข้อมูลดิจิทัล ได้ครบถ้วน


๑๐.๓ องค์การบริหารส่วนตำบลตะบิ้ง มีข้อมูลรายละเอียดเกี่ยวกับป้าย และการประกอบกิจการที่เข้าข่ายต้องขออนุญาตตามกฎหมาย การสาธารณสุข พร้อมกับถ่ายภาพเก็บเป็นข้อมูลดิจิทัล ได้ครบถ้วน


/นำข้อมูลที่...

๑๑.๔ องค์การบริหารส่วนตำบลตะบิ้ง นำข้อมูลที่ได้จากการสำรวจข้อมูล ไปใช้ประโยชน์ในการจัดทำโปรแกรมประยุกต์ระบบสารสนเทศภูมิศาสตร์ GIS และโปรแกรมแผนที่และทะเบียนทรัพย์สิน LTAX ๓๐๐๐ ได้ต่อไป

(ลงชื่อ)  ผู้จัดทำ
(นายไชยเพ็ญ สาวัน)
เจ้าพนักงานจัดเก็บรายได้ปฏิบัติงาน

(ลงชื่อ)  ผู้ตรวจทาน/เสนอโครงการ
(นางสาวสุสมะห์ ยูไ้ชะ)
จพง.การเงินและบัญชีชำนาญงาน รักษาราชการแทน
ผู้อำนวยการกองคลัง

(ลงชื่อ)  ผู้เห็นชอบโครงการ
(นางซาลือมา สาและ)
ปลัดองค์การบริหารส่วนตำบลตะบิ้ง

(ลงชื่อ)  ผู้อนุมัติโครงการ
(นายณัฐวุฒิ อาแวปุเตะ)
นายกองค์การบริหารส่วนตำบลตะบิ้ง